

EKSPLIKĀCIJA													
Zemes gabalu Nr.	Kopplatība, m²	Tai skaitā											
		L/s izm. zeme	No tās					Krumāji	Purvi	Ceļi	Zem ēkam un pagalmiem	Zem ūdeņiem	No tās
			Aramzeme	Augļu dārzi	Plāvas	Ganības	T.sk. nosus.						
30000	-	-	-	-	-	2124	-	3196	-	-	24120	560	-


ROBEZPUNKTU KOORDINĀTAS  
 Latvijās koordinātu 1992.g.sistēma  
 Mēroga koeficients 1.000008

Nr.	X	Y
126	370257.79	682331.33
127	370265.11	682368.14
128	370166.11	682567.47
135	370165.23	682567.41
129	370083.62	682562.68
130	370080.05	682536.15
123	370105.83	682430.19
124	370127.95	682419.02
125	370161.71	682354.32
131	370220.06	682406.51
132	370219.13	682412.17
133	370213.13	682411.11
134	370214.07	682405.45

Platība 30000 m²

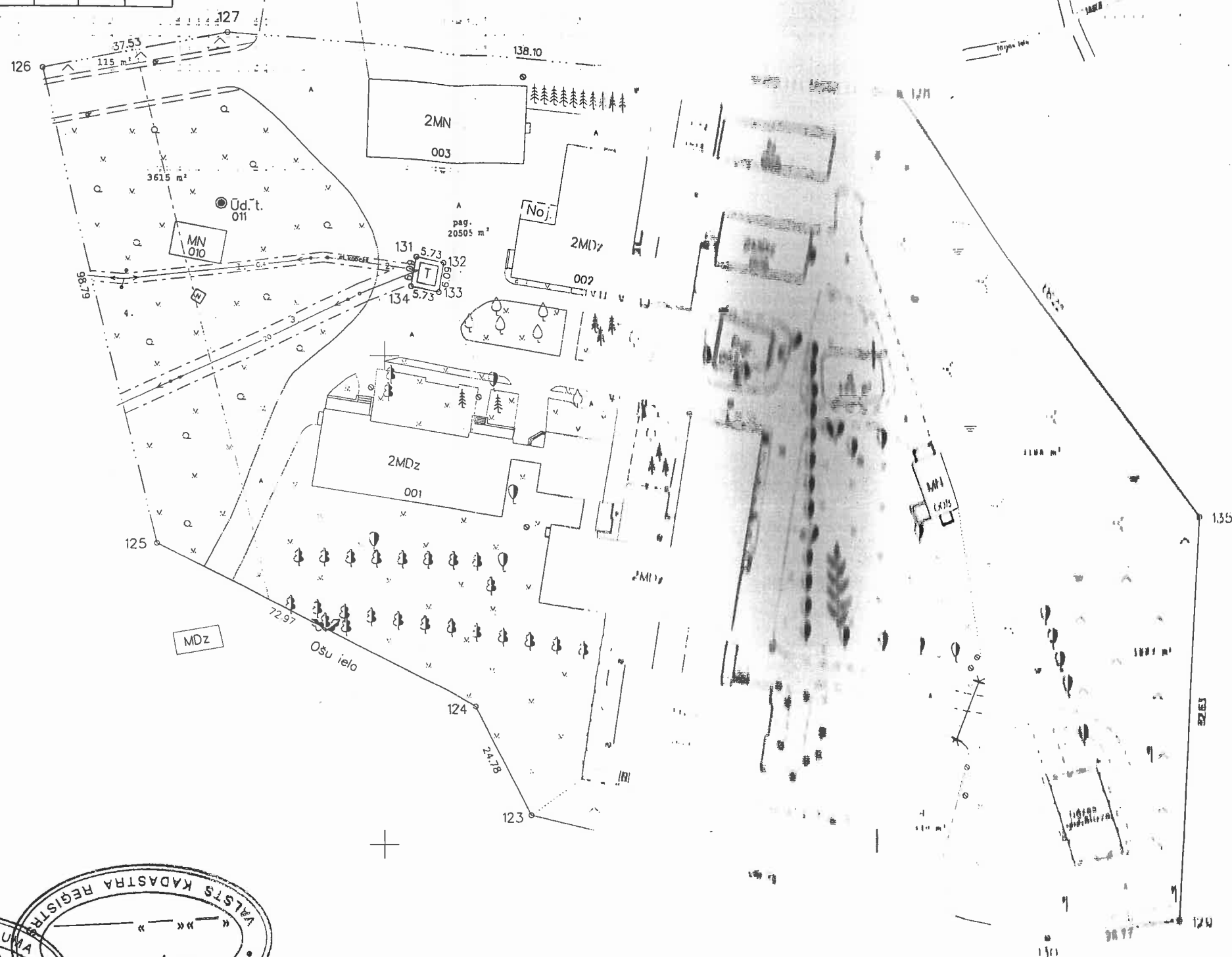
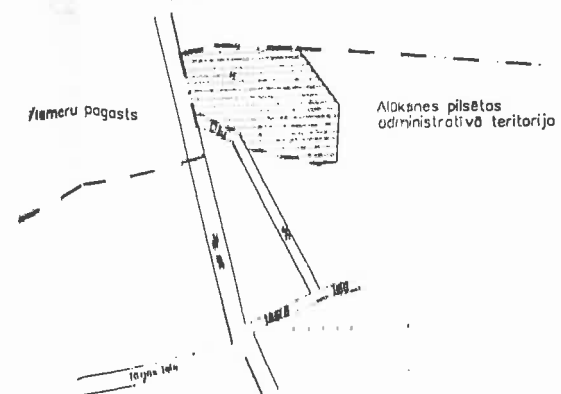
#### APROBEŽOJUMI

1. - 0.4kv elektrisko tīklu gaisvadu līnijas 2 m aizsargjosla  
48 m : 93 m²
2. - 0.4 kv elektrisko tīklu kabeļlīnijas 2 m aizsargjosla  
19 m : 39 m²
3. - 20 kv elektrisko tīklu gaisvadu līnijas 4 m aizsargjosla  
65 m : 253 m²
4. - Autocēļa V 386 30 m aizsargjosla  
99 m : 2027 m²
5. - 10 m aizsargjosla ap gāzes balonu grupu iekārtām 237 m²



Mērogs 1:1000

#### ZEMES GABALA IZVIETOJUMA ŠHEMA



VMD VIDEKŠMEN REĢIONĀLĀS NODAĻAS AIZKARNES RAJONA FILIĀLES NEKUSTAMA IPASUMA FORMESANAS BIROJS			
Biroja vadītājs	M.Kriķis	21.06.00.	
Meistars	J.Silurovs	18.05.00.	
Datortehniskais	Z.Jauniete	20.06.00.	